







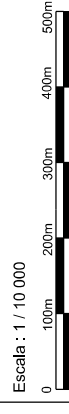
### LEGENDA

-  Leitos dos Cursos de Água
-  Faixa de Proteção à Laguna de Aveiro
-  Zonas Ameaçadas pelas Cheias
-  Laguna de Aveiro
-  Áreas com Risco de Erosão
-  Áreas de Máxima Infiltração

CÂMARA MUNICIPAL DE ESTARREJA  
 PLANO DE URBANIZAÇÃO DA CIDADE DE ESTARREJA

EXTRACTO DA PLANTA DA REN DO PDM

SISTEMA DE PROJEÇÃO HAYFORD - GAUSS  
 ELIPSOIDE INTERNACIONAL (1924)  
 DATUM 73  
 PROJEÇÃO CARTOGRAFICA GAUSS-KRÜGER



Des. nº:  
**03**



JUNHO / 2016

*Dir. Téc.: Dr. Granja*  
*Des.: MAR Costa*

DGUT  
 Divisão de Gestão  
 Urbanística e Territorial

Sector de Planeamento Urbanístico

